

# バスの乗り方

# 弟子屈市内線 弟子屈市内線は全区間 150 円均一運賃です。土日祝日は運休となります。

- バスの正面に書いてある行き先を確認します。
- バスの中央のドアから乗り、整理券を 1 枚とってください。  
なお、弟子屈市内線は 150 円均一運賃のため、整理券はありません。
- 降りるバス停名がアナウンスされたら「降車ボタン」を押してください。
- バスが停留所に停車したら、前側のドアから降車ください。



- 運賃箱へ、運賃と整理券を入れてください。
- 運賃箱からお釣りは出ませんので、あらかじめ硬貨をご用意ください。



## 運賃の確認方法・両替



- バス車内の前方にある運賃表示板を見て、運賃を確認します。
- お手持ちの整理券の番号と同じ番号の下に運賃が表示されています。

### 両替が必要な時は？

バス車内前方の両替機で硬貨・千円札の両替ができます。  
両替機では二千円・五千円・一万円の両替はできませんので、あらかじめ千円札をご用意くださいよう、お願いいたします。

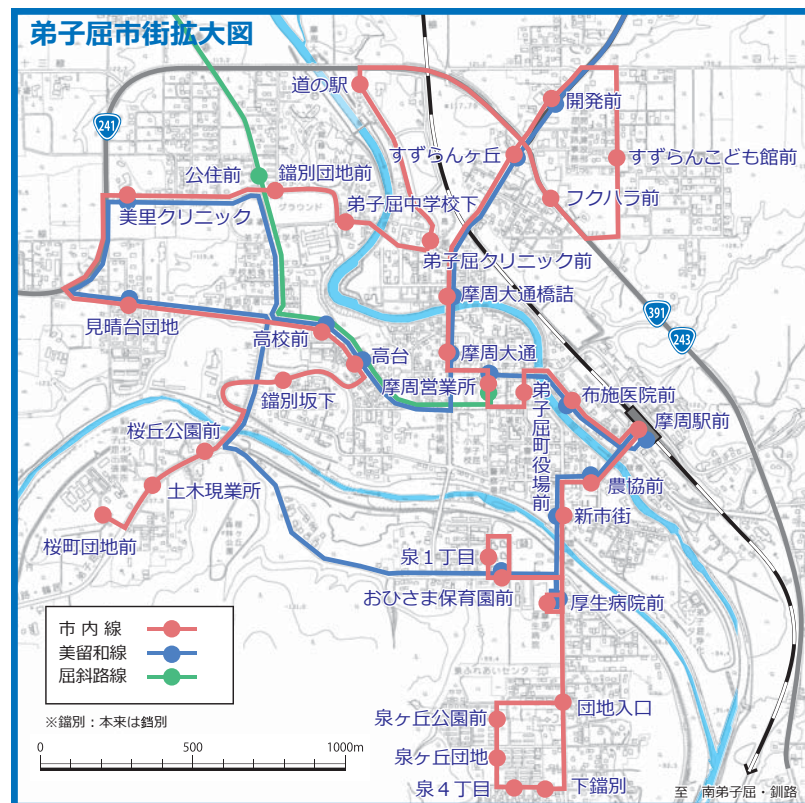


◆硬貨の両替  
ここに投入すると、下の取出口から出てきます。

◆千円札の両替  
ここに投入すると、下の取出口から出てきます。

便名	1	2	3	4	5	6						
桜町団地前	8:40	9:00	9:55	10:30	11:25	11:50	12:45	13:10	14:05	14:30		
土木現業所	8:36	9:00	9:50	10:30	11:20	11:50	12:40	13:10	14:00	14:30		
桜丘公園前	8:35	9:00	9:49	10:30	11:19	11:50	12:39	13:10	13:59	14:30		
鑑別坂下	8:35	9:00	9:49	10:30	11:19	11:50	12:39	13:10	13:59	14:30		
高台	8:34	9:02	9:48	10:32	11:18	11:52	12:38	13:12	13:58	14:32		
高校前	8:34	9:02	9:48	10:32	11:18	11:52	12:38	13:12	13:58	14:32		
見晴台団地	8:32	9:04	9:46	10:34	11:16	11:54	12:36	13:14	13:56	14:34		
美里クリニック	8:30	9:06	9:44	10:36	11:14	11:56	12:34	13:16	13:54	14:36		
鑑別団地前	8:29	9:07	9:43	10:37	11:13	11:57	12:33	13:17	13:53	14:37		
弟子屈中学校下	8:27	9:07	9:43	10:37	11:13	11:57	12:33	13:17	13:53	14:37		
弟子屈クリニック前	8:26	9:08	9:42	10:38	11:12	11:58	12:32	13:18	13:52	14:38		
道の駅	8:26	9:09	9:41	10:39	11:11	11:59	12:31	13:19	13:51	14:39		
フクハラ前	8:24	9:11	9:39	10:41	11:09	12:01	12:29	13:21	13:49	14:41		
すずらんこども館前	8:24	9:12	9:39	10:42	11:09	12:02	12:29	13:22	13:49	14:42		
開発前	8:23	9:12	9:38	10:42	11:08	12:02	12:28	13:22	13:48	14:42		
すずらん丘	8:22	9:13	9:37	10:43	11:07	12:03	12:27	13:23	13:47	14:43		
摩周大通橋詰	8:22	9:13	9:37	10:43	11:07	12:03	12:27	13:23	13:47	14:43		
摩周大通	8:22	9:14	9:36	10:44	11:06	12:04	12:26	13:24	13:46	14:44		
摩周営業所	8:00	8:22	9:15	9:36	10:45	11:06	12:05	12:26	13:25	13:46	14:45	15:05
弟子屈町役場前	8:01	8:20	9:16	9:34	10:46	11:04	12:06	12:24	13:26	13:44	14:46	15:04
布施医院前	8:02	8:19	9:17	9:33	10:47	11:03	12:07	12:23	13:27	13:43	14:47	15:03
摩周駅前	8:04	8:19	9:18	9:33	10:48	11:03	12:08	12:23	13:28	13:43	14:48	15:03
農協前	8:04	8:17	9:18	9:31	10:48	11:01	12:08	12:21	13:28	13:41	14:48	15:01
新市街	8:05	8:17	9:19	9:31	10:49	11:01	12:09	12:21	13:29	13:41	14:49	15:01
泉 1 丁目	8:05		9:19		10:49		12:09		13:29		14:49	
おひさま保育園前	8:06		9:20		10:50		12:10		13:30		14:50	
摩周厚生病院前	8:06	8:16	9:20	9:30	10:50	11:00	12:10	12:20	13:30	13:40	14:50	15:00
団地入口	8:07	8:15	9:21	9:29	10:51	10:59	12:11	12:19	13:31	13:39	14:51	14:59
泉ヶ丘公園前	8:13		9:27		10:57		12:17		13:37		14:57	
泉ヶ丘団地	8:13		9:27		10:57		12:17		13:37		14:57	
泉 4 丁目	8:13		9:27		10:57		12:17		13:37		14:57	
下鑑別	8:14	9:28		10:58		12:18		13:38		14:58		

# 弟子屈 バスマップ



拡大図内の停留所間、**150 円均一運賃区間**です。



### お問合せ先

阿寒バス株式会社 摩周営業所  
〒088-3211 川上郡弟子屈町中央 1 丁目 8 番 27 号  
電話 015-486-7716 / FAX 015-486-7717  
<http://www.akanbus.co.jp/index.html>

阿寒バス定期路線バス サイトはこちら！



### 発行

弟子屈町地域公共交通活性化協議会

# 川湯線

便名	1	2	3	4	5	6	7
大鵬相撲記念館前	8:00	10:15	11:45	15:25	16:40	17:20	18:00
エコミュージアムセンター前	8:00	10:15	11:45	15:25	16:40	17:20	18:00
仁伏通り	8:01	10:16	11:46	15:26	16:41	17:21	18:01
郵便局前	8:01	10:16	11:46	15:26	16:41	17:21	18:01
役場支所前	8:02	10:17	11:47	15:27	16:42	17:22	18:02
敷島通り	8:03	10:18	11:48	15:28	16:43	17:23	18:03
小学校前	8:03	10:18	11:48	15:28	16:43	17:23	18:03
苗畑入口	8:04	10:19	11:49	15:29	16:44	17:24	18:04
6 6 線	8:04	10:19	11:49	15:29	16:44	17:24	18:04
牧場前	8:04	10:19	11:49	15:29	16:44	17:24	18:04
川湯駅通り	8:04	10:19	11:49	15:29	16:44	17:24	18:04
川湯駅前	8:10	10:25	11:55	15:35	16:50	17:30	18:10

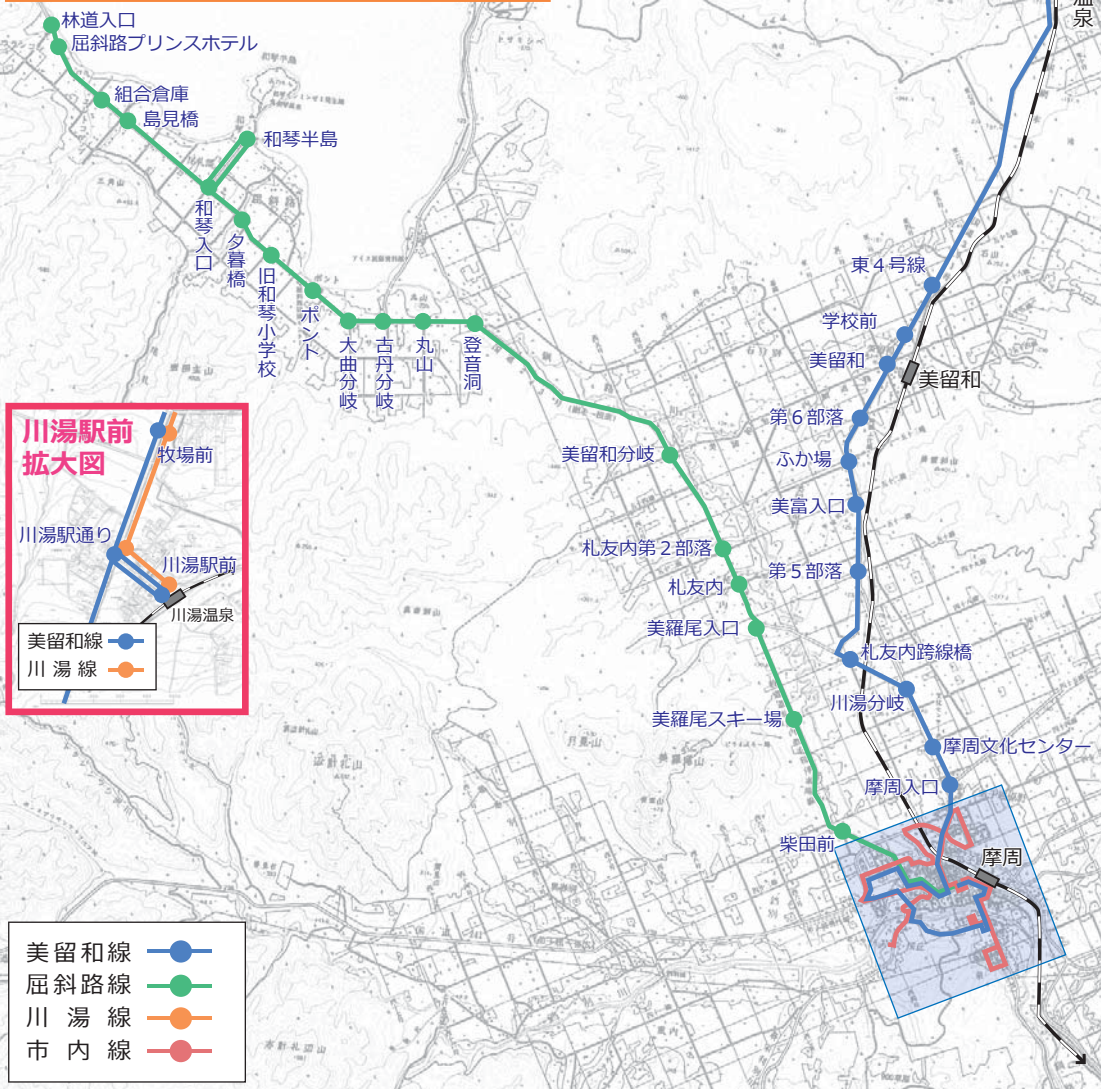
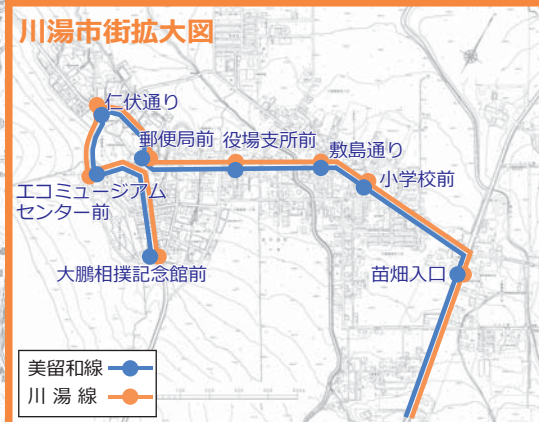
便名	1	2	3	4	5	6
川湯駅前	8:25	10:40	12:10	15:50	17:05	17:45
川湯駅通り	8:25	10:40	12:10	15:50	17:05	17:45
牧場前	8:26	10:41	12:11	15:51	17:06	17:46
6 6 線	8:27	10:42	12:12	15:52	17:07	17:47
苗畑入口	8:28	10:43	12:13	15:53	17:08	17:48
小学校前	8:28	10:43	12:13	15:53	17:08	17:48
敷島通り	8:28	10:43	12:13	15:53	17:08	17:48
役場支所前	8:28	10:43	12:13	15:53	17:08	17:48
郵便局前	8:28	10:43	12:13	15:53	17:08	17:48
仁伏通り	8:28	10:43	12:13	15:53	17:08	17:48
エコミュージアムセンター前	8:28	10:43	12:13	15:53	17:08	17:48
大鵬相撲記念館前	8:35	10:50	12:20	16:00	17:15	17:55

大鵬相撲記念館前	150	290
川湯駅前	150	290

# 屈斜路線

便名	31	35		
摩周営業所	6:45	7:55	16:35	17:40
公住前	6:47	7:40	16:37	17:28
柴田前	6:48	7:37	16:38	17:27
美羅尾スキー場	6:50	7:35	16:40	17:26
美羅尾入口	6:54	7:33	16:44	17:24
札友内第2部落	6:55	7:32	16:45	17:23
美留和分岐	6:56	7:31	16:47	17:22
登音洞	6:57	7:30	16:47	17:21
丸山	7:00	7:26	16:50	17:18
古丹分岐	7:01	7:25	16:52	17:17
大曲分岐	7:04	7:24	16:54	17:16
ポント	7:05	7:23	16:55	17:15
旧和琴小学校	7:06	7:22	16:56	17:14
夕暮橋	7:07	7:22	16:57	17:13
和琴入口	7:08	7:21	16:58	17:12
島見橋	7:09	7:21	16:59	17:11
組合倉庫	7:12		17:02	
林道入口	7:13		17:03	
屈斜路プリンスホテル	7:15		17:05	
島見橋	7:17		17:07	
和琴半島	7:20		17:10	

大鵬相撲記念館前	150	290
川湯駅前	150	290
川湯駅通り	150	290
牧場前	150	290
6 6 線	150	290
苗畑入口	150	290
小学校前	150	290
敷島通り	150	290
役場支所前	150	290
郵便局前	150	290
仁伏通り	150	290
エコミュージアムセンター前	150	290
大鵬相撲記念館前	150	290



# 美留和線

便名	91	93	95	便名	92	94	96
摩周営業所	13:00	16:20	18:45	大鵬相撲記念館前	7:25	9:25	11:00
布施医院前	13:01	16:21	18:46	エコミュージアムセンター前	7:25	9:25	11:00
摩周駅前	13:03	16:23	18:48	仁伏通り	7:26	9:26	11:01
農協前	13:03	16:23	18:48	郵便局前	7:26	9:26	11:01
新市街	13:04	16:24	18:49	役場支所前	7:27	9:27	11:02
厚生病院前	13:05	16:25	18:50	敷島通り	7:28	9:28	11:03
おひさま保育園前	13:05	16:25	18:50	小学校前	7:28	9:28	11:03
見晴台団地	13:08	16:28	18:53	苗畑入口	7:29	9:29	11:04
美里クリニック	13:10	16:30	18:55	6 6 線	7:31	9:31	11:06
高校前	13:11	16:31	18:56	牧場前	7:31	9:31	11:06
高台	13:12	16:32	18:57	川湯駅通り	7:31	9:31	11:06
摩周大通	13:13	16:33	18:58	川湯駅前	7:32	9:32	11:07
摩周大通橋詰	13:13	16:33	18:58	摩周分岐	7:33	9:33	11:08
すずらんヶ丘	13:14	16:34	18:59	東4号線	7:38	9:38	11:13
開発前	13:16	16:36	19:01	学校前	7:39	9:39	11:14
摩周入口	13:16	16:36	19:01	美留和	7:39	9:39	11:14
摩周文化センター	13:17	16:37	19:02	第6部落	7:40	9:40	11:15
川湯分岐	13:17	16:37	19:02	ふか場	7:41	9:41	11:16
札友内跨線橋	13:18	16:38	19:03	美富入口	7:43	9:43	11:18
第5部落	13:20	16:40	19:05	第5部落	7:45	9:45	11:20
美富入口	13:21	16:41	19:06	札友内跨線橋	7:46	9:46	11:21
ふか場	13:22	16:42	19:07	川湯分岐	7:47	9:47	11:22
第6部落	13:23	16:43	19:08	摩周文化センター	7:47	9:47	11:22
美留和	13:24	16:44	19:09	摩周入口	7:48	9:48	11:23
学校前	13:25	16:45	19:10	開発前	7:49	9:49	11:24
東4号線	13:26	16:46	19:11	すずらんヶ丘	7:50	9:50	11:25
摩周分岐	13:31	16:51	19:16	摩周大通橋詰	7:50	9:50	11:25
川湯駅通	13:31	16:51	19:16	摩周大通	7:51	9:51	11:26
川湯駅前	13:32	16:52	19:17	高台	7:52	9:52	11:27
牧場前	13:33	16:53	19:18	高校前	7:52	9:52	11:27
6 6 線	13:34	16:54	19:19	美里クリニック	7:53	9:53	11:28
苗畑入口	13:35	16:55	19:20	見晴台団地	7:54	9:54	11:29
小学校前	13:36	16:56	19:21	おひさま保育園前	7:57	9:57	11:32
敷島通り	13:36	16:56	19:21	厚生病院前	7:58	9:58	11:33
役場支所前	13:37	16:57	19:22	新市街	7:59	9:59	11:34
郵便局前	13:37	16:57	19:22	農協前	7:59	9:59	11:34
仁伏通り	13:37	16:57	19:22	摩周駅前	8:00	10:00	11:35
エコミュージアムセンター前	13:37	16:57	19:22	布施医院前	8:01	10:01	11:36
大鵬相撲記念館前	13:40	17:00	19:25	摩周営業所	8:05	10:05	11:40

大鵬相撲記念館前	150	290
川湯駅前	150	290
川湯駅通り	150	290
牧場前	150	290
6 6 線	150	290
苗畑入口	150	290
小学校前	150	290
敷島通り	150	290
役場支所前	150	290
郵便局前	150	290
仁伏通り	150	290
エコミュージアムセンター前	150	290
大鵬相撲記念館前	150	290

※摩周営業所〜摩周入口までは150円均一区間です。

## 料金表の見方

(例)「苗畑入口」から「川湯駅」に行きたいとき

バス料金は「苗畑入口」の列を下に、「川湯駅」の行を右に移動して、両方が交差した箇所がバス利用運賃となります。

		苗畑入口	150	大鵬相撲記念館前
	川湯駅通	220	290	
川湯駅	150	220	290	

※この料金表には、平成28年4月1日以降のバス利用運賃を記載しています。(単位:円)